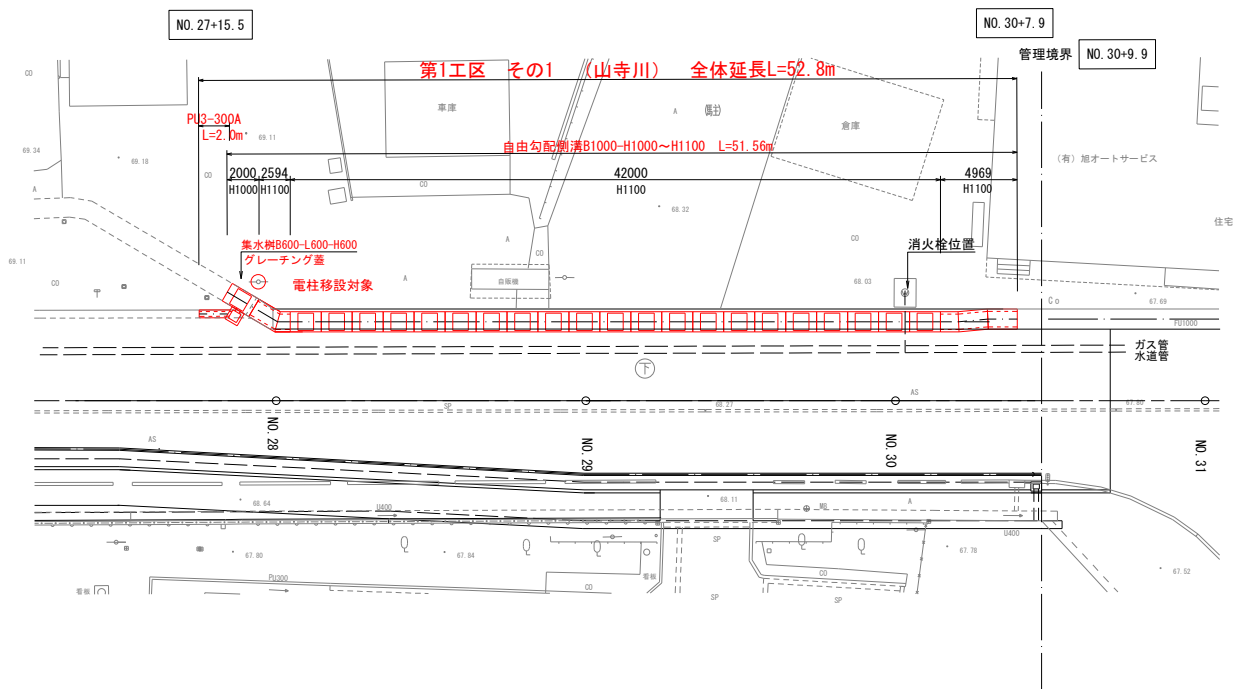


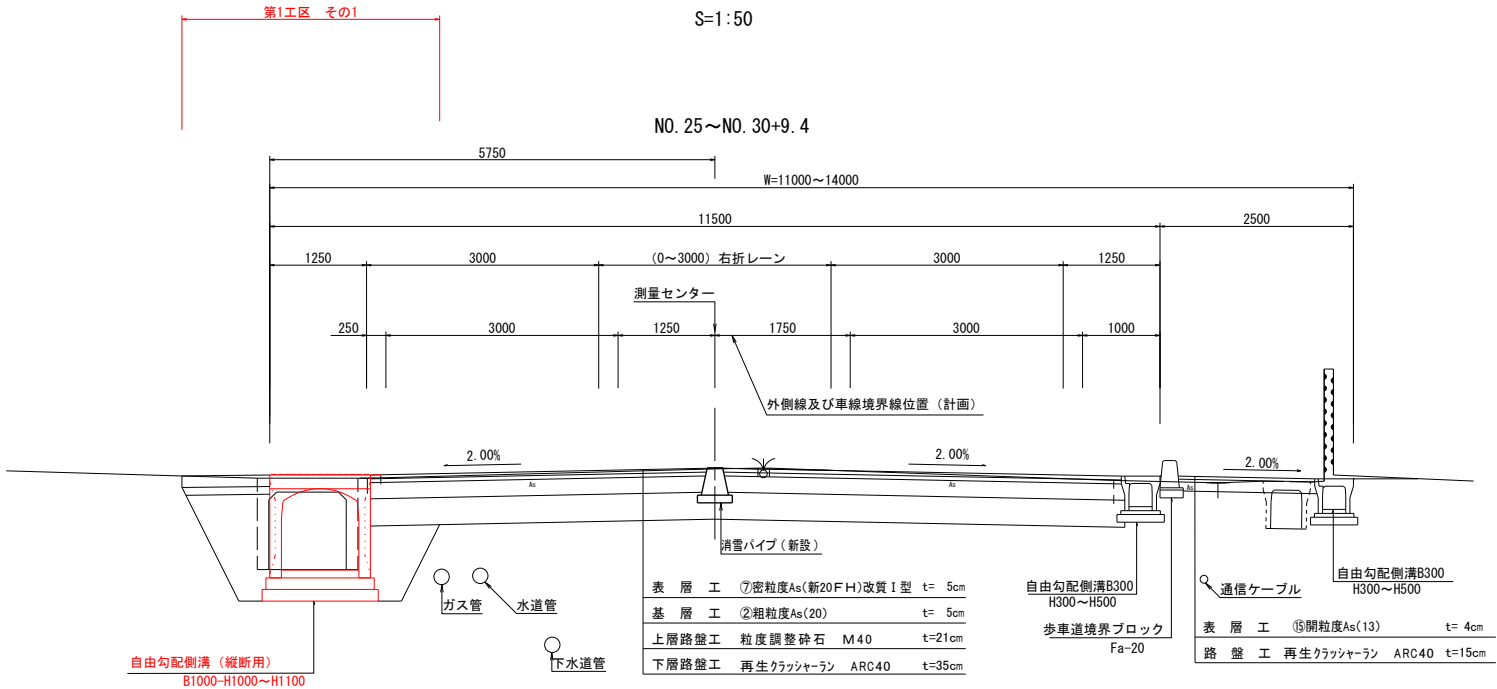
第1工区 その1（山寺川工区）

計画平面図 S=1:250



標準断面図（全体）

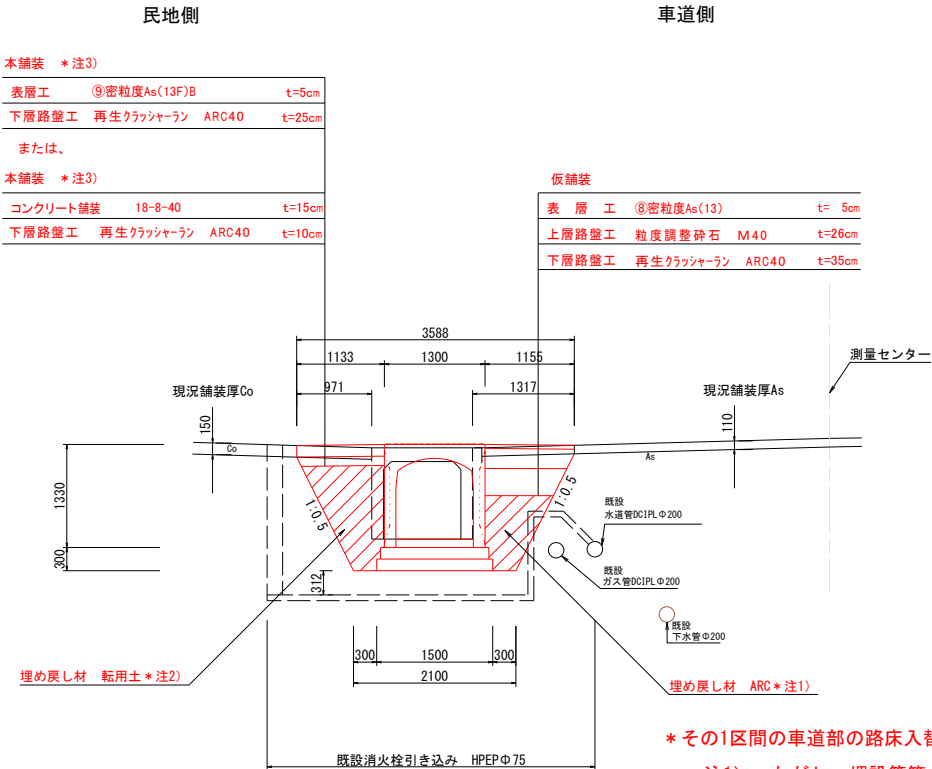
S=1:50



第1工区 その1（山寺川工区）

標準横断面図 一般図  
(ユニバーサル側溝B1000-H1100)

S=1:50



\* その1区間の車道部の路床入替えは行わない (NO. 25~NO. 30+9.4区間)

- 注1) : ただし、埋設管等がある場合は山砂を使用する。  
注2) : 転用土を標準とし、状況に適さない場合は協議すること。  
注3) : 民地側舗装構成は原型復旧を基本とする。  
(設計段階では想定値である)

車道側本舗装は第3工区にて計上



平成28年 防火水槽移設工事資料より

第1工区 その1

令和 4 年度 道路 第13号			
(1) 旭町東栄筋	小千谷市	旭町 地内	
(1) 旭町東栄線測量設計業務			
第1工区 その1 (山寺川) 計画平面図・標準横断面図			
縮尺	縦横	図面全 5 葉の 1	
測量	(株)宮内測量設計事務所	R3年 9 月 日	主 任 技 術 者
設計	(株)宮内測量設計事務所	R4年 3 月 日	主 任 技 術 者
小千谷市役所 建設課			