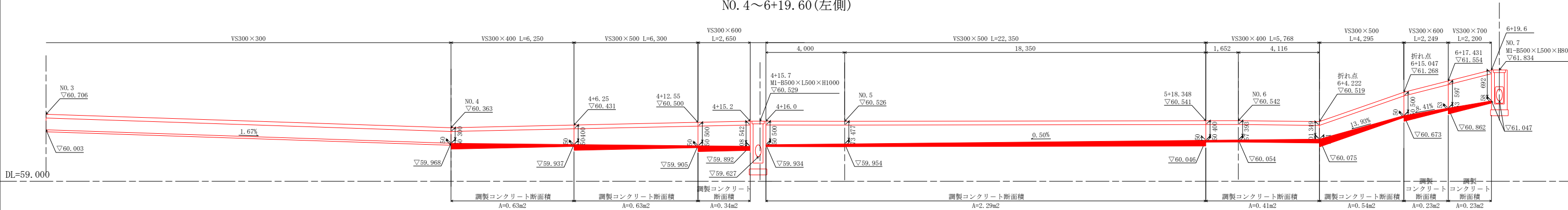
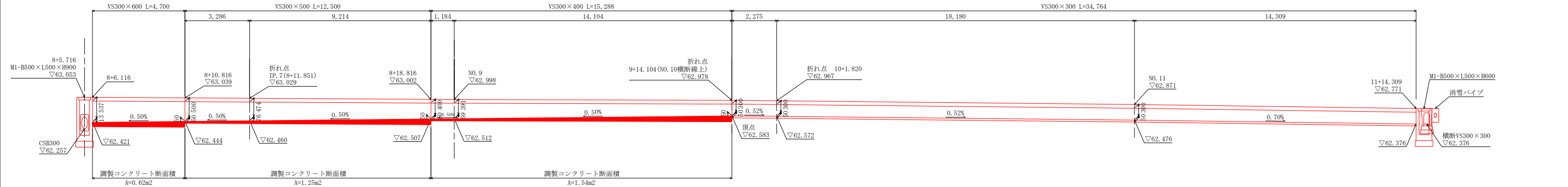


令和4年度 道路第15号 (他)二荒坂線ほか道路改良工事 自由勾配側溝側面図 S V=1:50
H=1:100

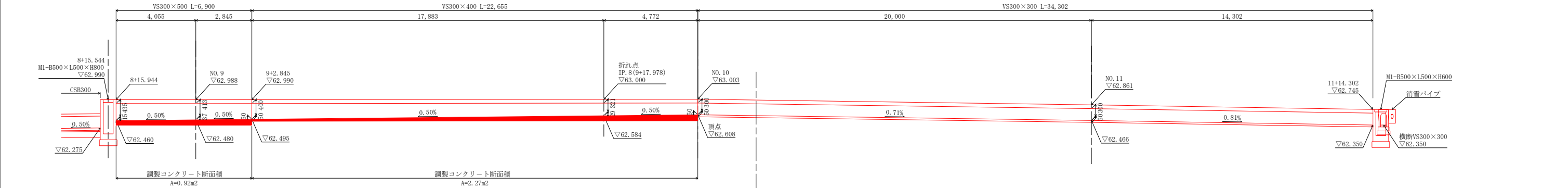
NO. 4～6+19. 60(左側)



8+6. 116～11+14. 659(左側)

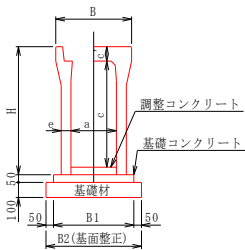


8+15. 944～11+14. 652(右側)



DL=60.000

300型断面図

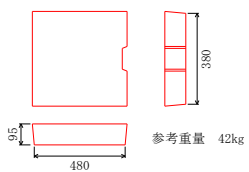


寸法表及び数量表

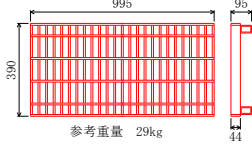
呼び名 (巾×深)	寸法				法				基礎材 (m ³)	基礎 コンクリート (m ³)	型枠 (m ²)	調製 コンクリート (m ³)	(10m当り)	
	B	B1	B2(基面整正)	H	a	c	c'	e					製品(本)	
300×300	300	500	600	445		300		50	0.400	0.250				
×400				545		400								
×500				645		500		55	0.610	0.255				
×600				745		600		65	0.630	0.265				
×700	500	530	630	845	300	700	95	75	0.650	0.275	1.000	別途	5.0	
×800				945		800								
×900				1045		900								
×1000				1145		1000		85	0.670	0.285				
×1100				1245		1100								

※基礎および調整コンクリートは、呼び強度 スラップ Cmax とする。
※基礎材はB2-40とする。

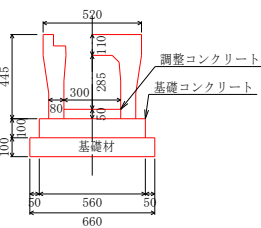
コンクリート蓋版(車道用)



グレーチング蓋版

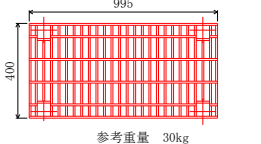


300型(横断用)断面図



※基礎および調整コンクリートは、呼び強度 スラップ Cmax とする。
※基礎材はB2-40とする。

グレーチング蓋版



令和4年度			
小千谷市 本町一丁目他 地内			
道路第15号(他)二荒坂線ほか道路改良工事			
自由勾配側溝側面図			
縮尺	図示	図面全 10	葉の 8
測量	株式会社 小千谷測量	令和3年11月	主任 星野 技術者
設計	直営		主任 技術者
小千谷市 建設課			