
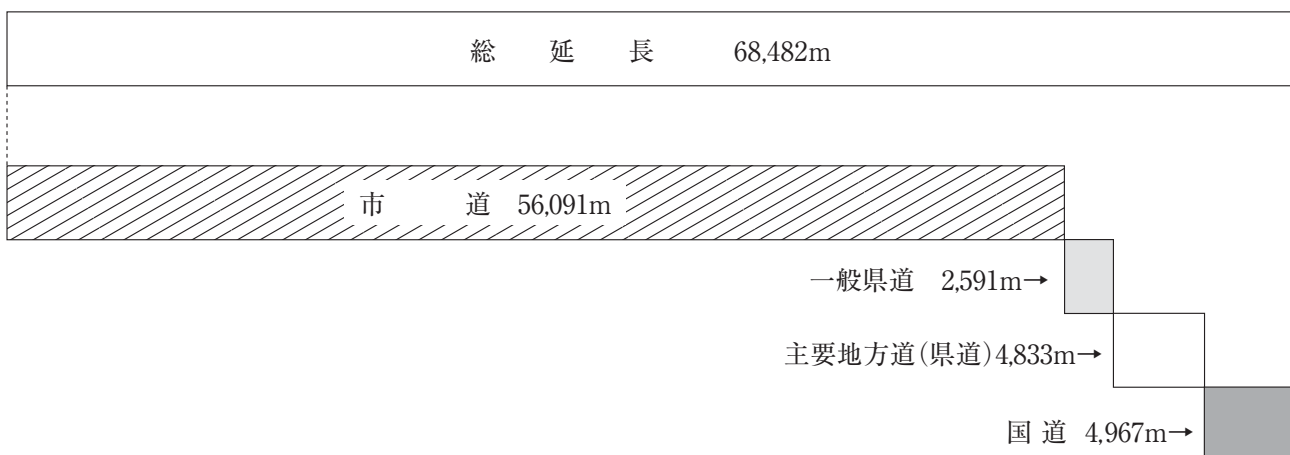


8 建設

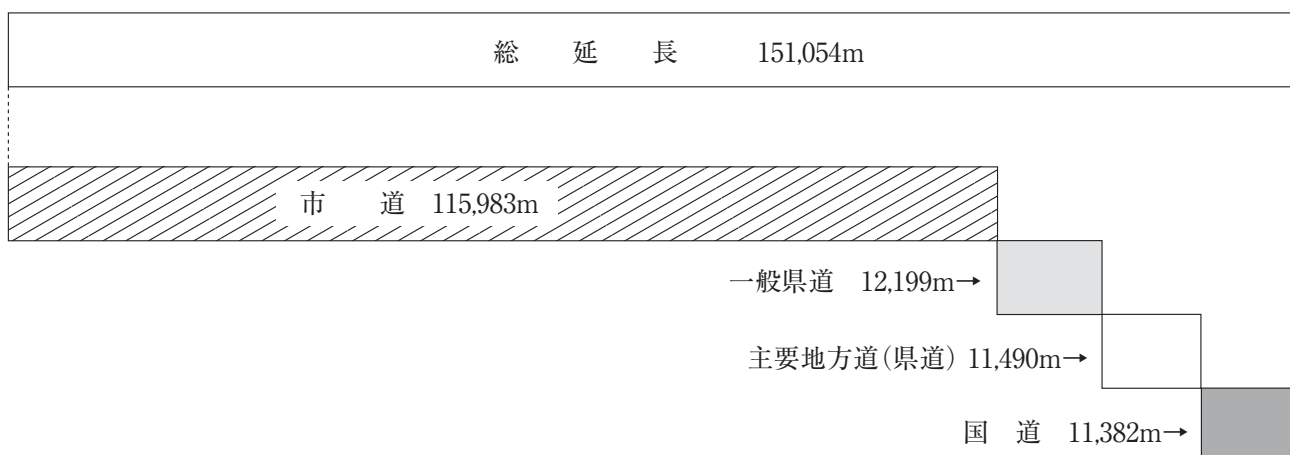
道路延長(平成30年3月31日現在) [8-1参照]



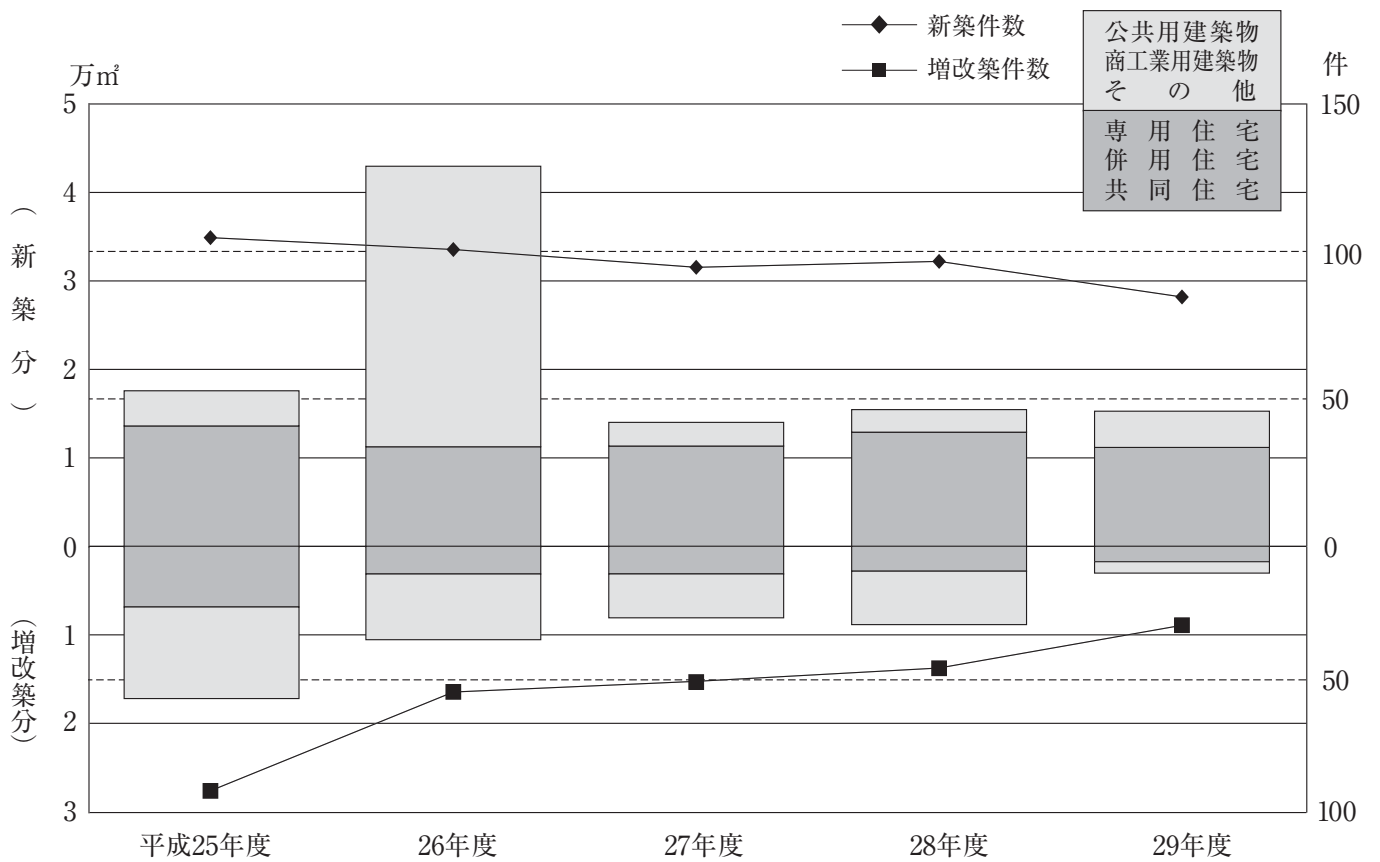
流雪溝敷設状況(平成30年3月31日現在) [8-3参照]



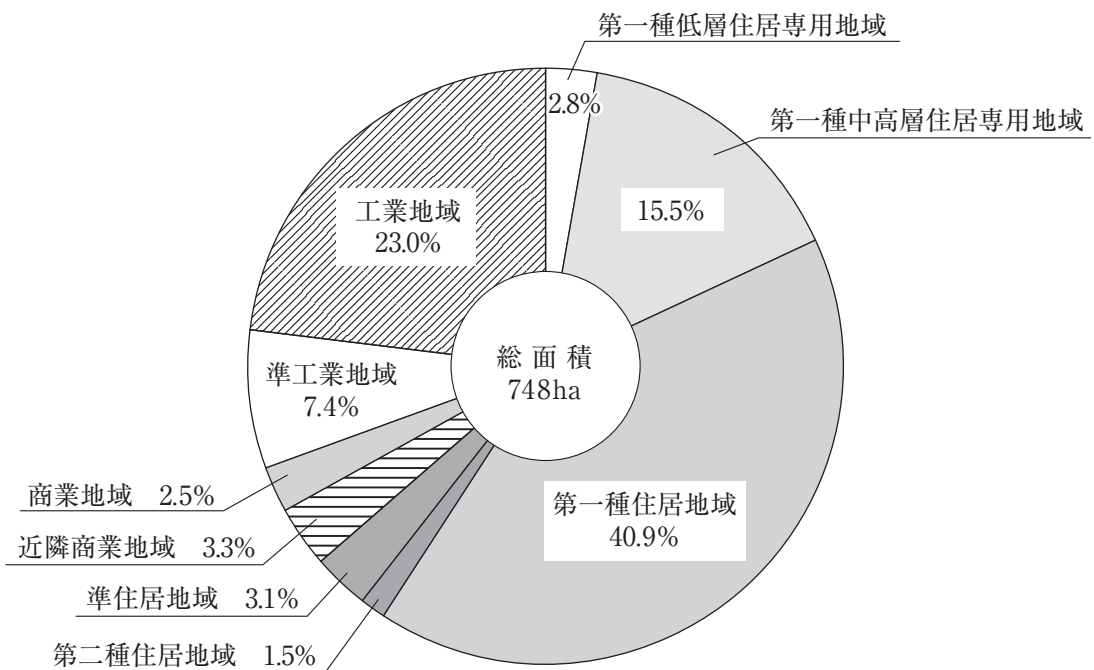
消雪パイプ敷設状況(平成30年3月31日現在) [8-3参照]



建築物用途別着工延面積の推移[8-5 参照]



都市計画用途地域別面積割合[8-6 参照]



8-1 道路延長

(単位：m) (平成30年3月31日現在)

道路種別	総延長	実延長	実延長内訳		橋りょう等内訳		
			舗装道	砂利道	永久橋	木橋	隧道
総数	700,038	659,552	552,768	106,784	5,636	13	3,121
国道	67,613	50,134	50,134	-	3,083	-	1,809
県道	141,444	133,215	122,273	10,942	742	-	1,312
主要地方道	52,452	52,373	50,352	2,021	356	-	1,312
一般県道	88,992	80,842	71,921	8,921	386	-	-
市道	490,981	476,203	380,361	95,842	1,811	13	-

資料：国土交通省長岡国道事務所・長岡地域振興局地域整備部・市建設課

8-2 橋りょう数

(平成30年3月31日現在)

道路種別	総計	鋼橋					石及びコンクリート橋					木橋				
		計	15m未満	15～30	30～100	100m以上	計	15m未満	15～30	30～100	100m以上	計	15m未満	15～30	30～100	100m以上
総数	272	38	11	10	10	7	232	194	34	2	2	2	2	-	-	-
国道	42	15	2	3	4	6	27	14	11	-	2	-	-	-	-	-
県道	57	10	4	-	6	-	47	39	8	-	-	-	-	-	-	-
主要地方道	27	5	2	-	3	-	22	20	2	-	-	-	-	-	-	-
一般県道	30	5	2	-	3	-	25	19	6	-	-	-	-	-	-	-
市道	173	13	5	7	-	1	158	141	15	2	-	2	2	-	-	-

資料：国土交通省長岡国道事務所・長岡地域振興局地域整備部・市建設課

8-3 流雪溝・消雪パイプ敷設状況

(単位：m) (平成30年3月31日現在)

道路種別	流雪溝		消雪パイプ
	設置道路延長	総延長	
総数	52,339	68,482	151,054
国道	2,619	4,967	11,382
県道	4,173	7,424	23,689
主要地方道	2,599	4,833	11,490
一般県道	1,574	2,591	12,199
市道	45,547	56,091	115,983

資料：市建設課

8-4 家屋の現況

(1) 木造家屋

年次	総数			専用住宅		共同住宅
	棟数	総床面積	総価格	棟数	総床面積	棟数
平成26年	19,019	2,006,388	30,968,117	11,461	1,346,445	160
27	18,987	2,008,642	29,935,295	12,352	1,492,913	164
28	18,916	2,005,117	30,411,258	12,327	1,491,933	166
29	18,883	2,004,569	31,043,147	12,345	1,495,449	166
30	18,822	2,003,961	29,847,137	12,340	1,497,082	170
年次	旅館・料亭・待合・ホテル		事務所・銀行・店舗		劇場・映画	
	棟数	総床面積	棟数	総床面積	棟数	
平成26年	17	3,140	173	19,540		9
27	17	3,140	172	19,424		9
28	16	2,959	173	19,580		9
29	16	2,959	173	19,716		9
30	16	2,959	173	19,780		9

(2) 木造以外の家屋

年次	合					
	総数		鉄骨鉄筋コンクリート造		鉄筋コンクリート造	
	棟数	総床面積	棟数	総床面積	棟数	総床面積
平成26年	9,968	1,601,970	16	91,678	4,685	511,203
27	10,044	1,613,652	16	91,678	4,723	513,835
28	10,081	1,614,739	16	91,678	4,730	512,024
29	10,133	1,616,654	16	91,678	4,736	512,625
30	10,153	1,596,386	15	83,841	4,745	496,666
年次	住宅					
	総数		鉄骨鉄筋コンクリート造		鉄筋コンクリート造	
	棟数	総床面積	棟数	総床面積	棟数	総床面積
平成26年	1,092	232,556	1	379	233	79,755
27	1,092	232,828	1	379	233	79,804
28	1,090	230,412	1	379	230	77,341
29	1,113	231,223	1	379	231	77,736
30	1,114	231,308	1	379	231	77,733
年次	その					
	総数		鉄骨鉄筋コンクリート造		鉄筋コンクリート造	
	棟数	総床面積	棟数	総床面積	棟数	総床面積
平成26年	8,876	1,369,414	15	91,299	4,452	431,448
27	8,952	1,380,824	15	91,299	4,490	434,031
28	8,991	1,384,327	15	91,299	4,500	434,683
29	9,020	1,385,431	15	91,299	4,505	434,889
30	9,039	1,365,078	14	83,462	4,514	418,933

(単位：㎡・千円) (各年1月1日現在)

・ 寄 宿 舎		併 用 住 宅		農 家 住 宅		附 属 家	
総 床 面 積	棟 数	総 床 面 積	棟 数	総 床 面 積	棟 数	総 床 面 積	棟 数
42,282	654	96,050	882	143,086	5,255	305,059	
44,103	647	94,949	※専用住宅へ統合		5,210	300,009	
44,828	644	94,821			5,164	297,520	
45,012	637	93,939			5,116	294,392	
46,492	630	92,678			5,061	291,581	
館・病院		公 衆 浴 場		工 場 ・ 倉 庫		土 蔵	
総 床 面 積	棟 数	総 床 面 積	棟 数	総 床 面 積	棟 数	総 床 面 積	棟 数
1,757	—	—	166	34,823	242	14,206	
1,757	—	—	179	38,373	237	13,974	
1,757	—	—	182	37,844	235	13,875	
1,757	—	—	190	37,675	231	13,670	
1,757	—	—	196	38,245	227	13,387	

(単位：㎡) (各年1月1日現在)

計					
鉄 骨 造		軽 量 鉄 骨 造		コンクリートブロック造	
棟 数	総 床 面 積	棟 数	総 床 面 積	棟 数	総 床 面 積
3,884	913,868	948	74,783	435	10,438
3,904	922,072	968	75,716	433	10,351
3,924	923,996	981	76,796	430	10,245
3,954	924,654	998	77,461	429	10,236
3,961	927,825	1,010	78,157	422	9,897
ア		バ		ト	
鉄 骨 造	軽 量 鉄 骨 造	コンクリートブロック造			
棟 数	総 床 面 積	棟 数	総 床 面 積	棟 数	総 床 面 積
639	120,097	205	31,747	14	578
637	120,087	207	31,980	14	578
636	119,911	209	32,203	14	578
654	119,915	213	32,615	14	578
651	119,516	217	33,102	14	578
他					
鉄 骨 造	軽 量 鉄 骨 造	コンクリートブロック造			
棟 数	総 床 面 積	棟 数	総 床 面 積	棟 数	総 床 面 積
3,245	793,771	743	43,036	421	9,860
3,267	801,985	761	43,736	419	9,773
3,288	804,085	772	44,593	416	9,667
3,300	804,739	785	44,846	415	9,658
3,310	808,309	793	45,055	408	9,319

資料：市税務課「固定資産概要調書」

8-5 建築物用途別着工延面積

(単位：㎡)

年 度	総 数				専 用 住 宅				併 用 住 宅				共同住宅	
	新 築		増 改 築		新 築		増 改 築		新 築		増 改 築		新 築	
	届出 件数	延 面積	届出 件数	延 面積	届出 件数	延 面積	届出 件数	延 面積	届出 件数	延 面積	届出 件数	延 面積	届出 件数	延 面積
平成25年度	104	17,559	91	17,121	79	11,396	58	6,573	-	-	2	258	6	2,212
26	100	42,794	54	10,506	68	9,873	21	2,965	2	626	1	157	2	771
27	94	14,010	50	8,047	74	10,818	20	3,034	3	532	1	83	-	-
28	96	15,443	45	8,811	68	9,666	19	2,807	4	785	-	-	7	2,458
29	84	15,266	29	3,022	71	10,840	20	1,619	2	353	1	122	-	-
年 度	共同住宅		公 共 用 建 築 物				商 工 業 用 建 築 物				そ の 他			
	増 改 築		新 築		増 改 築		新 築		増 改 築		新 築		増 改 築	
	届出 件数	延 面積	届出 件数	延 面積	届出 件数	延 面積	届出 件数	延 面積	届出 件数	延 面積	届出 件数	延 面積	届出 件数	延 面積
平成25年度	-	-	2	1,792	3	747	8	1,765	11	8,681	9	394	17	862
26	-	-	-	-	5	3,589	13	30,878	8	3,113	15	646	19	682
27	-	-	-	-	1	45	8	2,111	13	3,956	9	549	15	929
28	-	-	1	221	1	296	6	1,863	13	5,276	10	450	12	432
29	-	-	-	-	-	-	6	3,535	8	1,281	5	538	-	-

資料：市建設課

8-6 都市計画区域・用途地域・準防火地域

(単位：ha) (平成30年4月1日現在)

区 分	面 積	構 成 比 (%)	指 定・告 示 年 月 日
都 市 計 画 区 域	9,907		昭和56年10月20日
用 途 地 域	約 748	100.0	平成25年4月10日
第一種低層住居専用地域	〃 21	2.8	
第一種中高層住居専用地域	〃 116	15.5	
第一種住居地域	〃 306	40.9	
第二種住居地域	〃 11	1.5	
準住居地域	〃 23	3.1	
近隣商業地域	〃 25	3.3	
商業地域	〃 19	2.5	
準工業地域	〃 55	7.4	
工業地域	〃 172	23.0	
準防火地域	〃 46		昭和61年4月1日

資料：市建設課

8-7 都市計画道路

(単位：m) (平成30年4月1日現在)

道 路 名	幅 員	延 長	完 成 延 長	摘 要
総 数		37,050	14,740	16路線
本 町 山 田 線	{ 20 13.5 11	540 480 330	540 320 -	
西 小 千 谷 環 状 線	{ 18 16 12	4,240 1,350 1,410	1,870 170 -	
本町小千谷停車場線	{ 18 13	1,350 350	1,350 350	駅前広場6,100㎡
本 町 小 栗 田 線	16	2,050	1,000	
城 内 桜 町 線	16	1,310	690	
蕨生小千谷停車場線	{ 12 11	1,400 700	- -	
木津小千谷停車場線	{ 16 11	1,310 670	- -	
平 沢 町 山 本 線	{ 16 11	1,040 1,650	1,040 320	
本 町 城 内 線	11	780	780	
津 山 山 本 線	{ 18 13.5	1,420 580	790 580	
片 貝 バ イ パ ス	16	2,130	1,780	
一 之 丁 五 之 丁 線	12	2,190	-	
片 貝 環 状 線	12	1,860	840	
小 千 谷 バ イ パ ス	18~28	6,200	1,030	
西 部 環 状 線	16	910	910	
東 栄 元 中 子 線	20	800	380	

資料：市建設課

8-8 都市公園

(平成30年4月1日現在)

名 称	所 在 地	面 積(ha)	設置年月日	摘 要
総 数		54.61		14施設
白 山 運 動 公 園	山 谷	40.20	S54.4.2	
信濃川河川公園	東栄2丁目	5.40	S55.7.1	
旭 町 児 童 公 園	旭 町	0.23	S59.11.30	
千 谷 運 動 公 園	千 谷	4.73	S61.4.1	
桜 町 公 園	桜 町	0.19	H3.4.1	
諏 訪 公 園	桜 町	0.56	H3.4.1	
草 薙 公 園	城内4丁目	0.22	H3.4.1	
江 東 公 園	若葉1丁目	0.21	H8.4.1	
西 部 公 園	若葉2丁目	0.35	H8.4.1	
両 新 田 公 園	若葉3丁目	0.30	H8.4.1	
や す ら ぎ 公 園	土川1丁目	0.15	H8.4.1	
信濃川左岸河川公園	高 梨 町	1.13	H8.11.19	
片貝ふれあい公園けやき園	片 貝 町	0.47	H10.12.10	
ぼ っ ぼ の 里 公 園	城内3丁目	0.47	H13.3.30	

資料：市建設課